


PILGERWEG

SP3 – nach Schönstatt



Etappe: Liebfrauenhöhe - Karlsruhe 100 km

Km Ort



0 Liebfrauenhöhe (Ergenzingen)

Eckenweiler → 0 Liebfrauenhöhe → 1,5 Ergenzingen
 → 3,5 Keltengrab → 5 Baisingen  → 6 Waldkapelle/Jüdischer Friedhof → 8 Vollmaringen → 9,5 Londerfer Kapelle




13 Nagold

Ab Johanneskirche Gäurandweg 
 → 16 Ehemalige Eisbergkaserne; INGpark → 18 Neuer Wasserturm
 → 20,5 Kühlenberg Alter Wasserturm → 22 Wasen (ehem. Eisbergkaserne)  → 22,5 Katzendarm





24 Wildberg

Ab Bahnhof  → 25 Gutleutbrücke → 29 Talmühle
 → 31,5 Ruine Waldeck → 33,5 Bad Teinach – Neu Bulach (Bahnhof)
 → 35,5 Heubücke → 36,5 Rudersberg 


39 Calw (Marktplatz)

Ostweg  → 42 Hirsau → Hirsau Birkenweg 
 → 44 Erstmühl (Dorfkirche) 


47 Bad Liebenzell

 → Markgrafenbrücke → 50 Monbachtal  → 52 Dennjacht
 → 54 Unterreichenbach → 57 ehem. Bahnhof Grunbach
 → 61 Weißenstein (Bahnhof) → 62,5 Dillweißenstein Mittelweg 
 → Ruine Hoheneck → 64 Kupferhammer durch Pforzheim bis Hbf 

66 Pforzheim

Ab Hauptbahnhof/Hauptfriedhof Schwarzwald-Nordrandweg 
 → 70 Wallberg → 76 Spielplatz an der Römerstraße
 → 78 Ellmendingen über Keltener „Jubiläums-Rundwanderweg“
 → 80 Dietenhausen

87 Langensteinbach (Bahnhof)

→ 91,5 Oberer Steinig/Querung A8 → 93 Gansäcker (bei Stupferich)
 → 97 Thomashof → 99,5 Rittnerthof 

100 Schönstatt-Kapelle in Karlsruhe-Durlach

„Im Eisenhafengrund 7“



PILGERWEG

SP3 – nach Schönstatt

Etappe: Karlsruhe-Durlach – Herxheim 43 km

Km Ort

0 Schönstatt-Kapelle Karlsruhe-Durlach

Odenwald-Vogesen-Weg

→ Haltestelle Lerchenberg → Damwildgehege → Wolfahrtsweier
→ Erlachsee



10 Schloss Rüppur

Albtalweg bis Rheinbrücke

→ Weiherfeldbrücke → Albwinkel → Europabad
→ Günther Klotz-Anlage → Entenfang → Mühlburg → Knielingen



21 Rheinbrücke Maxau

24 Wörth am Rhein, Bahnhof

→ Badepark Wörth → Bienwald

32 Jockgrim

35 Rheinzabern Bahnhof

Pfälzerwald Weißer Punkt

→ Schwimmbad Herxheim

43 Schönstattzentrum Herxheim





PILGERWEG

SP3 – nach Schönstatt

Etappe: Herxheim – Mannheim 79 km

Km	Ort	
0	Schönstattzentrum Herxheim <i>Jakobsweg bis Speyer (rückwärts)</i> → Herxheimweiher → Rülzheim	
22	Germersheim → Lingenfeld → Mechtersheim	
40	Speyer Dom → Salierbrücke über den Rhein <i>am Rhein entlang R3, Rheinauenweg</i> → unter Rheinbrücke A61 → Ketsch	
55	Schwetzingen Ried Mannheim Rheinauhafen → Waldpark	
72	Mannheim Hauptbahnhof → Friedrichplatz → Friedrich-Ebert-Brücke → Käfertal Süd → Waldstraße	
79	Schönstattzentrum Mannheim-Gartenstadt	



PILGERWEG

SP3 – nach Schönstatt

Etappe: Mannheim - Wiesbaden 107 km

- | Km | Ort | |
|-----|--|--|
| 0 | Schönstattzentrum Mannheim-Gartenstadt
→ Karlstern <i>HW1 Riedlinie</i>
→ Ehemaliges Jägerhaus → Querung A67 |  |
| 17 | Lorsch. Kirche St. Nazarius
→ Kannengießberg → Einhausen → Lange Schnelse | |
| 32 | Maria Einsiedel
<i>Saar-Rhein-Main-Weg</i>
→ Klein Rohrheim → Gernsheim → Rheinfähre Gernsheim → Eich |  |
| 52 | Alsheim
<i>Rheinterrassenweg bis Mainz</i>
→ Guntersblum (Ortsrand) → Ludwigshöhe |  |
| 64 | Oppenheim. Ruine Landskron
→ Nierstein Rathaus → Nackenheim St. Gereon → Bodenheim | |
| 84 | Mainz-Laubenheim
→ Querung A60 → Rheinufer Wormser Straße
→ Eisenbahnbrücke → Mainz Römisches Theater | |
| 92 | Dom zu Mainz
<i>Bonifatiusroute bis Mainz-Kastel</i>
→ Adenauer-Ufer → Theodor Heuss-Brücke → Mainz-Kastel Rheinufer
Rheinsteig → Mainz-Amöneburg

<i>Rheinsteig bis Schierstein</i> | 




 |
| 100 | Biebrich Schloss
→ Schierstein Hafen → WI-Schierstein Bahnhof | |
| 107 | Schönstatt-Kapelle WI-Freudenberg
<i>(600 m Abstecher von Rheinsteig)</i> | |



PILGERWEG

SP3 – nach Schönstatt

Etappe: ab Wiesbaden 86 km

Km	Ort	
0	Schönstatt-Kapelle Wiesbaden-Freudenberg <i>600 m zum Rheinsteig. Auf Rheinsteig bis Schlangenbad</i> → Frauenstein → Georgenborn	
11	Schlangenbad → Wambacher Mühle → Wambach → Kreuzung B 260 / B 275	
19	Bad Schwalbach → Kurpark → Martin-Luther-Kirche → Kreishaus/Freibad	
26	Kemel <i>Auf Limeswanderweg bis Bad Ems</i> → Huppert → Römerkastell	
40	Holzhausen an der Heide → Obertiefenbach → Pohl, Römerkastell → Hunzel → Berg → Geisig	
58	Schweighausen → Becheln → Wintersberg	
68	Bad Ems → Sporkenburg → Eitelborn → Neuhäusel → Simmern → Berg Moriah → Berg Sion → Berg Tabor	
86	Vallendar-Schönstatt (Urheiligtum)	



